

ပြည်ထောင်စုသမ္မတ မြန်မာနိုင်ငံတော်အစိုးရ
သမဝါယမနှင့်ကျေးလက်ဖွံ့ဖြိုးရေးဝန်ကြီးဌာန
ကျေးလက်ဒေသဖွံ့ဖြိုးတိုးတက်ရေးဦးစီးဌာန
ကော့ကရိတ်ခရိုင်၊ ကြာအင်းဆိပ်ကြီးမြို့နယ်ကျေးလက်ဒေသဖွံ့ဖြိုးတိုးတက်ရေးဦးစီးဌာန

၂၀၂၂ - ၂၀၂၃ ခု ဘဏ္ဍာရေးနှစ်

ကျေးရွာဖွံ့ဖြိုးတိုးတက်ရေးလုပ်ငန်းစီမံကိန်း (VDP)

ဆိပ်ကလေးကျေးရွာအုပ်စု၊ ကတွန်စုကျေးရွာ၊ ကြာအင်းဆိပ်ကြီးမြို့နယ်



ပြုစုရေးဆွဲသူ

ကျေးရွာဖွံ့ဖြိုးတိုးတက်ရေးလုပ်ငန်းကော်မတီ

ဆိပ်ကလေးကျေးရွာအုပ်စု၊ ကတွန်စုကျေးရွာ

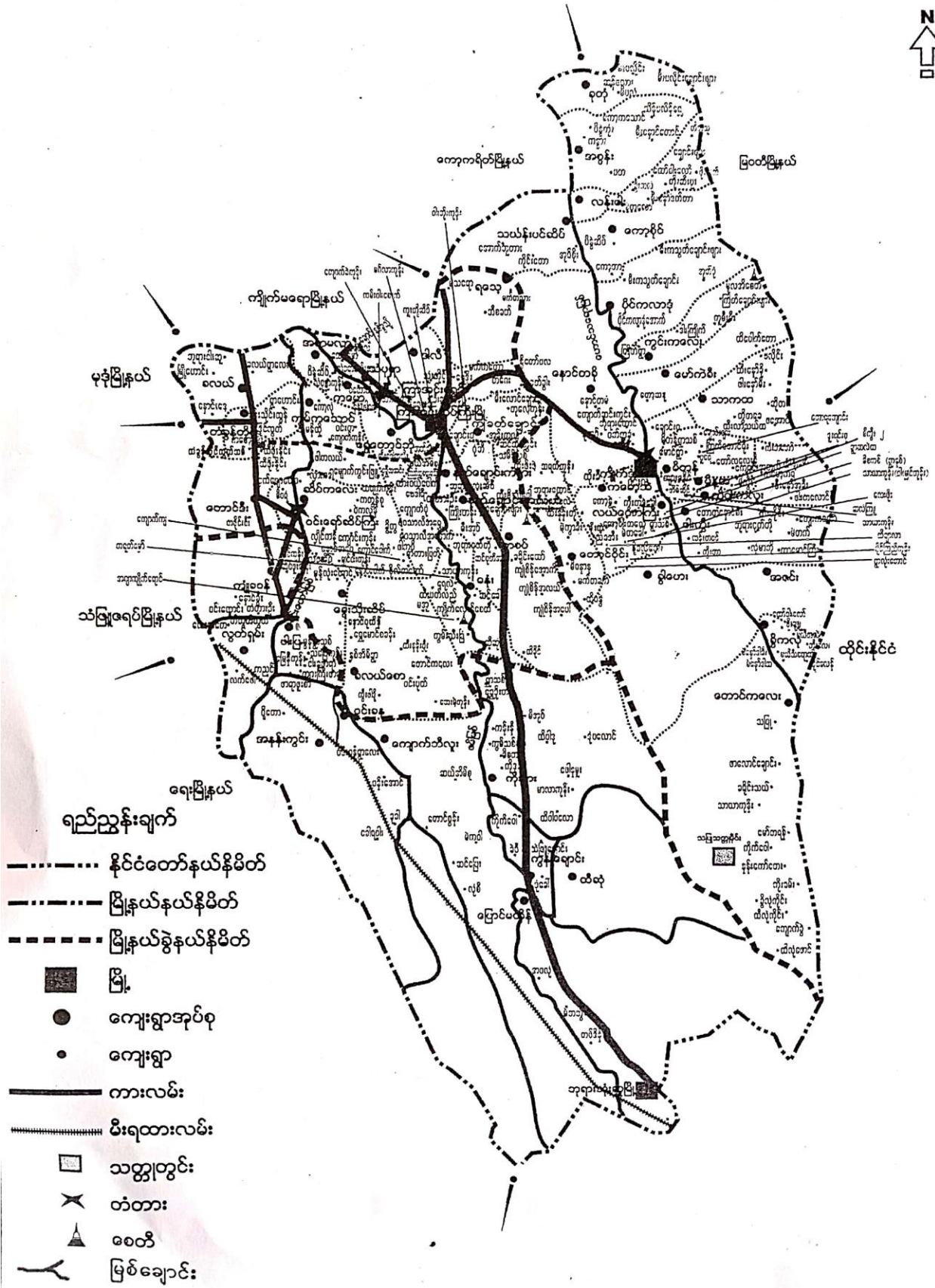
(သမဝါယမနှင့် ကျေးလက်ဖွံ့ဖြိုးရေးဝန်ကြီးဌာန၊ မြို့နယ်ကျေးလက်ဒေသဖွံ့ဖြိုးတိုးတက်ရေးဦးစီးဌာနက ကူညီရေးဆွဲသည်)

၂၀၂၂ ခုနှစ်၊ စက်တင်ဘာလ

မာတိကာ

- ၁။ မြို့နယ်မြေပုံ
- ၂။ ကျေးရွာမြေပုံ(တည်နေရာ)
- ၃။ အုပ်စုတွင်ပါဝင်သောကျေးရွာများစာရင်း
- ၄။ ကျေးရွာအခြေခံအချက်အလက်များ(ကျေးရွာသမိုင်းကြောင်း)
- ၅။ လူထုပူးပေါင်းပါဝင်သော လူမှုဆန်းစစ်ခြင်းနှင့် အကဲဖြတ်ခြင်း PRA/ PSA လုပ်ငန်းစဉ်အနှစ်ချုပ်
- ၆။ ကျေးရွာဖွံ့ဖြိုးရေးအစီအစဉ်အတွက် အသုံးပြုခဲ့သော PRA Tools များနှင့် တစ်ခုချင်းစီအတွက် သုံးသပ်ချက်များ (အသုံးပြုခဲ့သော PRA Tools တစ်ခုချင်းစီ၏ အမည်များရေးရန်)
- ၇။ ကျေးရွာကော်မတီဝင်စာရင်း
- ၈။ ကျေးရွာဖွံ့ဖြိုးတိုးတက်ရေးလုပ်ငန်းဆောင်ရွက်မှု မှတ်တမ်းဓါတ်ပုံများ
- ၉။ ကျေးရွာအချက်အလက်(ပုံစံ - ၁)
- ၁၀။ အစည်းအဝေးမှတ်တမ်း
- ၁၁။ ကျေးရွာဖွံ့ဖြိုးတိုးတက်ရေးဦးစားပေးအစီအစဉ်

ကြာအင်းဆိပ်ကြီးမြို့နယ်မြေပုံ

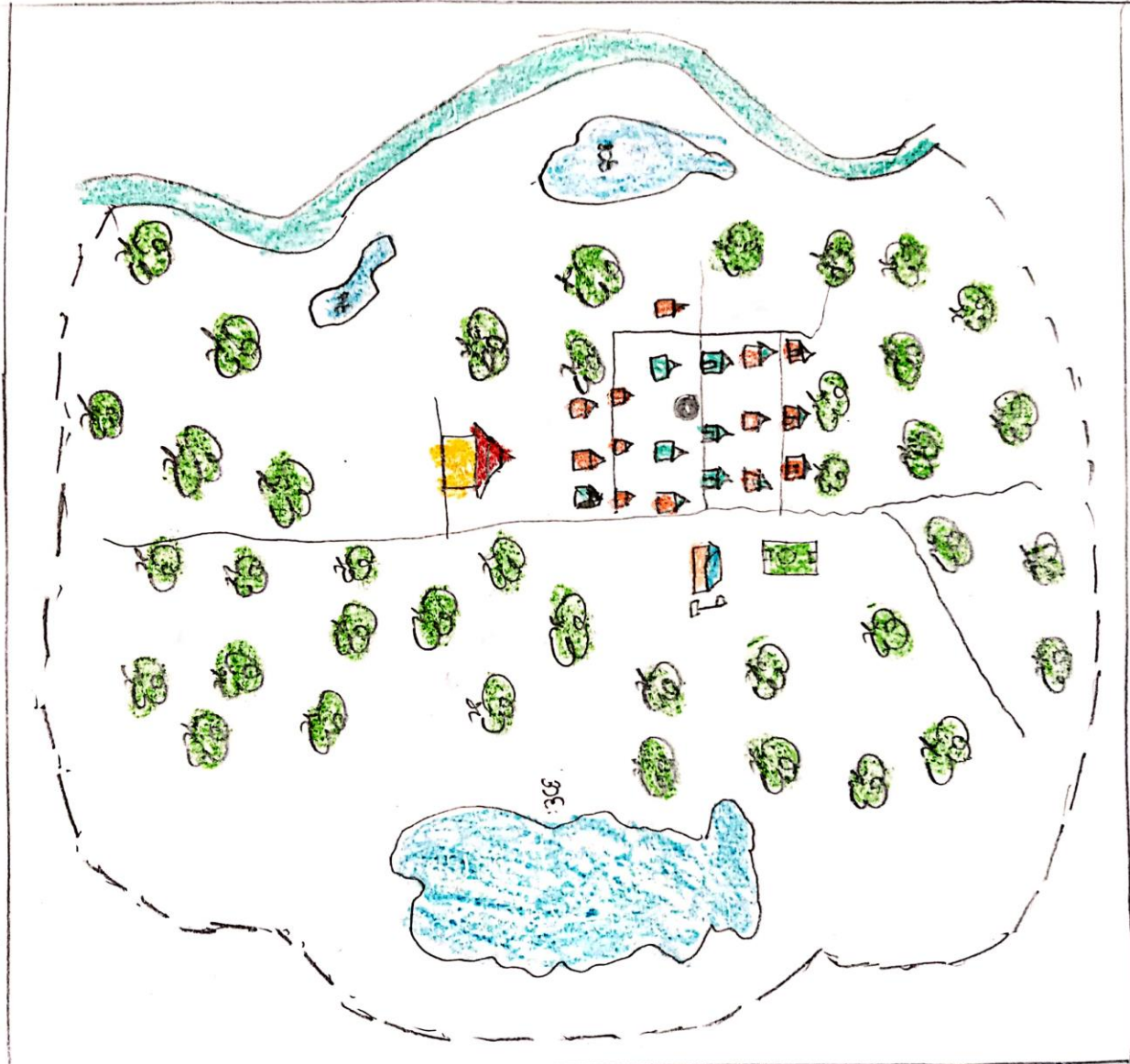












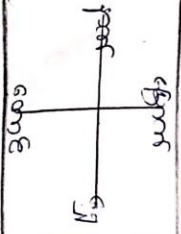
ကျေးရွာအရင်းအမြစ်မြေပုံ

လူနေမှုနှင့် အရင်းအမြစ် အမြေပုံ

၎င်းပျော့ကောကျေးရွာ
အိမ်ကလေးအုပ်စု

ကြားဝင်းဆိပ်ကြီး၊ မြို့နယ်
ကရင်ပြည်နယ်



										
ပင် - တစ်ပင်	= အိုင်	= ရေမြစ်	= အိမ်ကြီး	= ကျောင်း	= အိမ်ငယ်	= လမ်း	= ကျေးရွာ	= အိမ်အငယ်	= အနားရိပ်	၀ မီတာ ၅၂ ၁၀၀ မီတာ

ကျေးရွာအရင်းအမြစ်ပြုမြေပုံ

(သုံးသပ်ချက်နှင့်ရလဒ်များ)

လူမှုနေထိုင်မှုပုံစံ

စီးပွားရေးအဆင့်သုံးဆင့်ရှိပြီး ထိုသူများသည် ကတုန်စုကျေးရွာတွင် စုစည်းနေထိုင် ကြပါသည်။ ထိုကျေးရွာတွင် နေထိုင်သူများသည် မွန်လူမျိုးများ အများဆုံးနေထိုင်ကြပြီး ကျေးရွာစတင်တည်ထောင်ခဲ့ပါသည်။ ကျေးရွာ၏ စားဝတ်နေရေးအတွက် ရော်ဘာခြံများ အဓိကစိုက်ပျိုးကြပါသည်။

လမ်းပန်းဆက်သွယ်ရေး

ကျေးရွာ၏ ရွာတွင်းလမ်းများသည် မြေသားလမ်းများသာရှိပြီး ရေမြောင်းများမရှိပါ။ အခြားသောရွာသို့ ဆက်သွယ်ထားသောလမ်းများမှာလည်း မြေသားလမ်းများဖြစ်ပြီး မိုးရာသီတွင်သွားလာရ အလွန်ခက်ခဲလှပါသည်။

အခြားကိစ္စရပ်များ

ကျေးရွာသူ/ကျေးရွာသားများ၏ နာမကျန်းမှုဖြစ်လာလျှင် နီးစပ်ရာရွာသို့ ကုသမှုခံယူရပြီး ကျေးရွာရှိ သောက်သုံးရေများမှာလည်း လက်တူးတွင်းသာ ရှိပါသည်။ ကျေးရွာ၏ ဘေးပတ်လည်တွင်အခြားသော ကျေးရွာများ ဝန်းရံနေပါသည်။ ကျေးရွာ၏ မြေပုံကိုကြည့်ခြင်းအားဖြင့် ရွာ၏ လိုအပ်ချက်များကို သိရှိနိုင်ပါသည်။

ဆိပ်ကလေးအုပ်စုတွင်ပါဝင်သောကျေးရွာစာရင်းများနှင့် အိမ်ခြေလူဦးရေ

စဉ်	ကျေးရွာ	ကျား	မ	ပေါင်း	အိမ်ခြေစုစုပေါင်း
၁	ဝင်္ကံဘာ	၂၇၆	၂၅၇	၅၃၃	၇၄
၂	လဝဆိပ်	၃၂၈	၃၇၃	၇၀၁	၁၀၂
၃	လှိုင်ကနီ	၈၇၉	၉၉၁	၁၈၇၀	၄၄၆
၄	ဆိပ်ကလေး	၂၅၄	၂၄၇	၅၀၁	၅၇
၅	ငှက်ပျောတော	၁၃၈	၁၄၄	၂၈၂	၄၇
၆	လှာကဒါ	၁၁၂၆	၁၁၉၇	၂၃၂၃	၅၁၈
၇	ဝယ်ကလွန်	၄၂၉	၄၃၆	၈၆၅	၂၀၃
၈	ကတွန်စု	၂၄၆	၂၆၃	၅၀၉	၉၃
၉	အင်းခွ	၂၃၈	၂၆၂	၅၀၀	၅၇
၁၀	သရက်ကုန်း	၃၀၆	၃၃၁	၆၃၇	၈၄
၁၁	တောင်ပေါက်	၇၈၆	၈၉၇	၁၆၈၃	၃၈၀
၁၂	နောင်ပရေ	၄၉၉	၄၃၂	၉၃၁	၁၄၈
၁၃	မျှင်းဝါးကုန်း	၆၈၈	၇၄၆	၁၄၃၄	၂၉၃
၁၄	ပေါလောကုန်း	၉၂၈	၉၆၃	၁၈၉၁	၃၄၀
၁၅	ဖာကပို	၂၄၄	၂၄၃	၄၈၇	၈၃
၁၆	ဘိုကတော်	၆၀၅	၇၃၆	၁၃၄၁	၂၄၆
၁၇	ကျောက်ကျ	၁၉၁	၁၉၁	၃၈၂	၈၃
၁၈	တံတားပြတ်	၁၇၈	၃၉၆	၅၇၄	၁၄၆
၁၉	မွန်သာယာ	၆၀	၇၁	၁၃၁	၂၈
	စုစုပေါင်း	၈၃၉၉	၉၁၇၆	၁၇၅၇၅	၃၄၂၈

အခြေခံအချက်အလက်များ

(သမိုင်းအကျဉ်း)

ကတွန်စုကျေးရွာသည် ဆိပ်ကလေးကျေးရွာအုပ်စု ကြာအင်းဆိပ်ကြီးမြို့နယ်တွင်တည်ရှိသည်။
ကြာအင်းဆိပ်ကြီးမြို့မှ (၁၂)မိုင်ခန့်အကွာတွင် တည်ရှိသည်။

ကတွန်စုကျေးရွာသည် အိမ်ခြေ (၉၃) ရှိပြီး လူဦးရေ (၅၀၆)ကျော် စုစည်းနေထိုင်ကြသည်။
မွန်လူမျိုးများ စုစည်းနေထိုင်ကြပြီး ဗုဒ္ဓဘာသာကို အထူးကိုးကွယ်ယုံကြည်ကြသည်။

ကတွန်စုကျေးရွာသည် အဓိကလုပ်ငန်းများမှာ ရော်ဘာခြံလုပ်ကိုင်သူများဖြစ်ကြပြီး အသက်မွေး
ဝမ်းကျောင်းလုပ်ကိုင်သူလည်းရှိပါသည်။ အလုပ်အကိုင်ရှားပါးသောကြောင့် ထိုင်းနိုင်ငံသို့ သွားရောက်လုပ်ကိုင်
ကြသူလည်းရှိပါသည်။

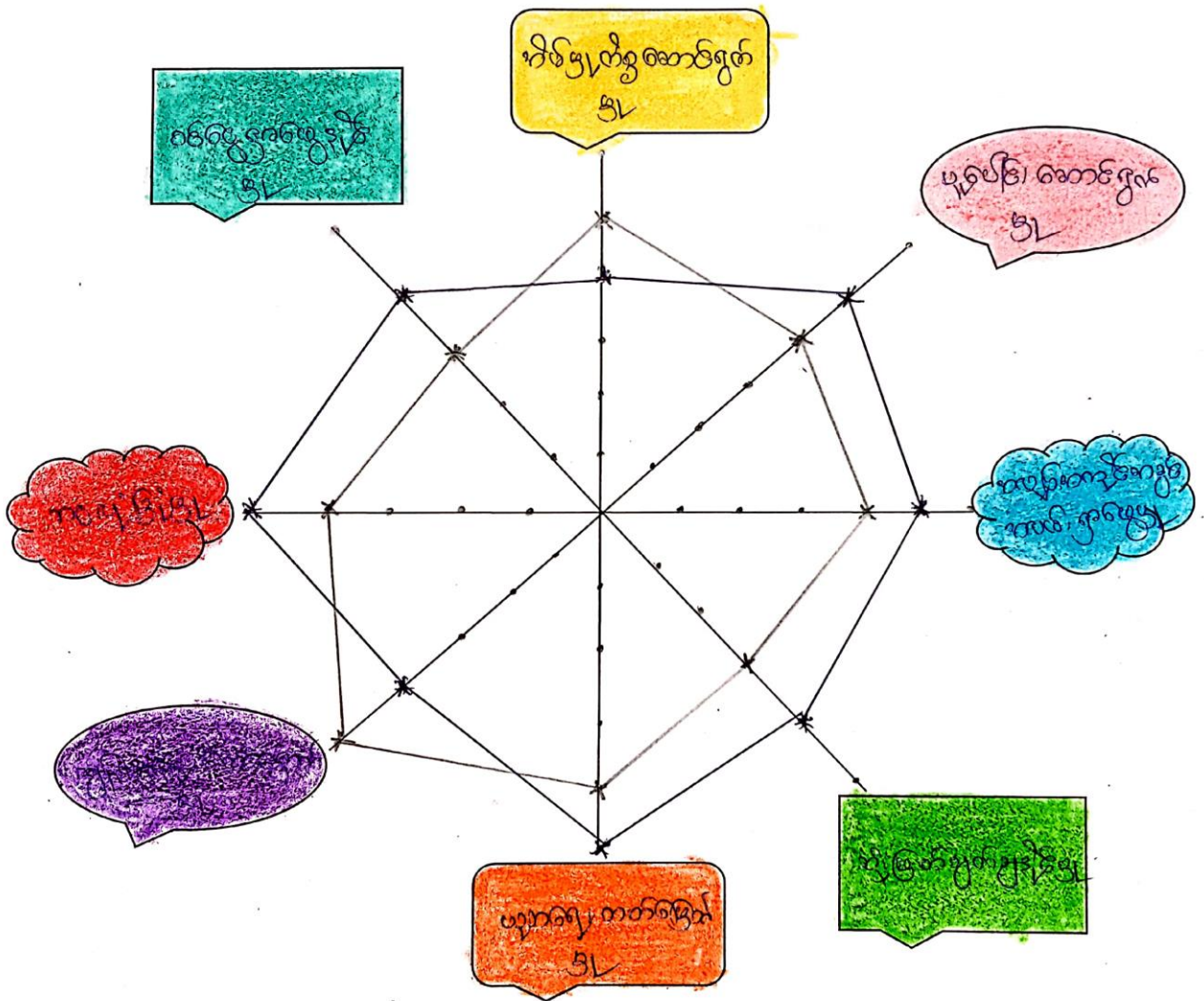
လူထုပူးပေါင်းပါဝင်သော လူမှုဆန်းစစ်ခြင်းနှင့် အကဲဖြတ်ခြင်းလုပ်ငန်းစဉ် (PRA/PSA) အကျဉ်းချုပ်
 ကျေးရွာအုပ်စု ၊ ဆိပ်ကလေးအုပ်စု ကျေးရွာ ၊ ကတွန်စုကျေးရွာ

စဉ်	အကြောင်းအရာ	ရက်စွဲ	ဦးတည်အုပ်စု	တက်ရောက်သူ			အဓိကဆွေးနွေးချက်များ
				ကျား	မ	ပေါင်း	
၁။	အရင်းအမြစ်ပြမြေပုံ	၁၈.၃.၂၀	ရပ်မိရပ်ဖ၊ကော်မတီဝင်၊ကျေးရွာလူထုအားလုံး	၃၇	၅၄	၉၁	အိမ်များ၊ အခြေခံအဆောက်အအုံ၊ လမ်းပန်းဆက်သွယ်ရေးလယ်ယာမြေများ၊မြစ်ချောင်းများနှင့် တောတောင်များ
၂။	ဥစ္စာဓနပိုင်ဆိုင်မှုအဆင့်သတ်မှတ်ခြင်း	၂၁၈.၃.၂၀	ချမ်းသား၊ အလယ်အလတ်၊ နွမ်းပါး	၃၇	၅၄	၉၁	ကျေးရွာ လူမှုစီးပွားအုပ်စုများ ခွဲခြားသတ်မှတ်ခြင်း၊ ကျေးရွာသူ/သားများနှင့် အများသဘောတူသတ်မှတ်ခြင်း
၃။	ရာသီခွင်ပြပြက္ခဒိန်	၁၈.၃.၂၀	ကော်မတီဝင်များ၊ အမျိုးသား/သမီးဆင်းရဲနွမ်းပါးသူ	၃၇	၅၄	၉၁	ရာသီဥတု၊ လယ်ယာလုပ်ငန်း၊ ခြံလုပ်ငန်းနှင့် ပွဲတော်ရက်များ
၄။	ပင့်ကူအိမ်ကွန်ယက်	၁၈.၃.၂၀	အမျိုးသား/သမီးနှင့် ကျေးရွာလူထု	၃၇	၅၄	၉၁	အမျိုးသားများနှင့်အမျိုးသမီးများတန်းတူအခွင့်အရေးရရှိမှုနှင့် မရရှိသည့်အကြောင်းရင်း
၅။	ကျား/မဆိုင်ရာပိုင်ဆိုင်မှုသတ်မှတ်ခြင်း	၂၁၈.၃.၂၀	ကျေးရွာအတွင်းရှိ အမျိုးသားနှင့် အမျိုးသမီးများ	၃၇	၅၄	၉၁	အမျိုးသား/သမီးတို့၏ အရင်းအမြစ်အပေါ်မည်သူကပို၍ အသုံးပြုနေကြသည်ကို ဖော်ထုတ်ခြင်း
၆။	အဖွဲ့အစည်းချိတ်ဆက်မှု	၁၈.၃.၂၀	ကျေးရွာအုပ်ချုပ်ရေးအဖွဲ့၊ကျေးရွာစီထောက်အဖွဲ့၊ ကျေးရွာလူထု	၃၇	၅၄	၉၁	ကျေးရွာအတွင်းရှိအဖွဲ့အစည်းများမည်သို့သောလုပ်ငန်းများအတွက် မည်သည့်အဖွဲ့များချိတ်ဆက်လုပ်ကိုင်မှု
၇။	ပြဿနာသစ်ပင်	၁၈.၃.၂၀	အမျိုးသား/သမီးလူထုအားလုံး	၃၇	၅၄	၉၁	ဆွေးနွေးထားသောအခြေခံအဆောက်အအုံများ၊ စိုက်ပျိုးရေး၊ အသက်မွေးဝမ်းကျောင်း လုပ်ငန်းများနှင့်လမ်းပန်းဆက်သွယ်ရေး
၈။	ကျေးရွာ၏(၄)နှစ်စာဦးစားပေးအစီအစဉ်ပြဇယား	၁၈.၃.၂၀	ကျေးရွာလူထုအားလုံး	၃၇	၅၄	၉၁	အကျိုးပြုသူဦးရေ၊အကျိုးခံစားခွင့်နှင့် အဓိကလိုအပ်ချက်များပေါ်မူတည်၍ဆုံးဖြတ်သည်။

ကျေးရွာ၊ ပြက်ပြောတော

ပင့်ကူအိမ်ပြယေား

ရက်စွဲ၊ ဇူ. ၁၃. ၂၀၁၄.



m —
b —

ပင့်ကူးအိမ်ပြဇယား၏ သုံးသပ်ချက်နှင့်ရလဒ်များ

ဦးဆောင်မှု

စီမံခန့်ခွဲမှုလုပ်ငန်းတွင် အမျိုးသားများသည် အမျိုးသမီးထက် ပိုမိုလုပ်ဆောင်နိုင်သည်။

ပညာရေး

စာပေတတ်မြောက်မှုနှင့် ပတ်သက်ပြီးအမျိုးသမီးများသည် အမျိုးသားများထက်ပို၍ ပညာရေး လိုက်စားမှု အားကောင်းနေသည်။

အိမ်မှုကိစ္စ

အမျိုးသားအနေဖြင့် အမျိုးသမီးများအား အိမ်မှုကိစ္စများတွင် ပိုမိုကူညီလုပ်ကိုင်ပေးကြရန် လိုအပ်နေပါသည်။

ဆုံးဖြတ်ချက်

ဆုံးဖြတ်ချက်ချမှုတွင် အမျိုးသားများအမျိုးသမီးများထက်အားကောင်းသည်ကို တွေ့ရှိရသည်။ ထို့ကြောင့် အမျိုးသမီးများ၏ ဆုံးဖြတ်ချက်ချနိုင်မှုကို မြှင့်တင်ပေးရန်လိုအပ်ပါသည်။

ကျန်းမာရေး

ကျေးရွာအတွင်း ကျန်းမာရေးနှင့် ပတ်သက်ပြီး အမျိုးသမီးများသည် အမျိုးသားများထက်ပို၍ ပူးပေါင်းပါဝင်မှုအားကောင်းနေသည်။

အလုပ်အကိုင်အခွင့်အလမ်း

ကတုန်စုကျေးရွာရှိ အမျိုးသားများသည် အမျိုးသမီးများထက်ပို၍ အလုပ်အကိုင်အခွင့်အလမ်း ရှိနေကြောင်းတွေ့ရသည်။

ကျေးရွာ ဥစ္စာဓနပိုင်ဆိုင်မှုပြဇယား

ကျေးရွာအုပ်စု ၊ ဆိပ်ကလေးအုပ်စု

ကျေးရွာ ၊ ကတွန်စုကျေးရွာ

အကြောင်းအရာ	သွင်ပြင်လက္ခဏာနှင့် ပိုင်ဆိုင်မှု	အိမ်ထောင်စု
ပြေလည်သောအုပ်စု	ရော်ဘာခြံ (၅)ဧကအထက် လယ်(၃)ဧက ကား/ဆိုင်ကယ်၊ တိုက်အိမ်	၁၃
အလယ်အလတ်အုပ်စု	ရော်ဘာခြံ (၃)ဧကအောက် ကား/ဆိုင်ကယ်၊ သစ်အိမ်	၅၆
မပြေလည်သောအုပ်စု	လက်လုပ်လက်စား၊ ကျဘမ်း	၃၀
	စုစုပေါင်း	၉၉

ဥစ္စာဓနပိုင်ဆိုင်မှုပြဇယား၏ သုံးသပ်ချက်

ကျေးရွာ၏ လူမှုစီးပွားအဆင့်သတ်မှတ်ခြင်းအားဖြင့် ကတွန်စုကျေးရွာရှိ အဆင်ပြေသော အိမ်ထောင်စု၊ အလယ်အလတ်အိမ်ထောင်စု၊ အဆင်မပြေသောအိမ်ထောင်စုများကို သိရှိနိုင်ပါသည်။

ကျေးရွာရှိ လူထုများ၏ ပိုင်ဆိုင်မှုနှင့် အသုံးပြုမှုများကိုလည်း သိရှိနိုင်ပါသည်။ ထိုကျေးရွာရှိ ကျေးရွာသူ/သားများ၏ စီးပွားရေးအခြေအနေများကိုလည်း သိရှိနိုင်ပါသည်။ ဝင်ငွေအခြေအနေ၊ အလုပ်အကိုင်အခြေအနေ နှင့် အဓိကအသုံးချသော အရင်းအမြစ်များကိုလည်းသိရှိရပါသည်။

ကျား/မ ပိုင်ဆိုင်ပြဇယား

ကျေးရွာအုပ်စု ၊ ဆိပ်ကလေးအုပ်စု

ကျေးရွာ ၊ ကတွန်စုကျေးရွာ

ကျား/မ ပိုင်ဆိုင်မှု ပစ္စည်း	ပိုင်ဆိုင်မှု	ဆုံးဖြတ်သူ	ထိန်းချုပ်သူ	အသုံးပြုသူ
ရော်လာခြံ	က+မ	က+မ	က	က+မ
ဆိုင်ကယ်	က+မ	က+မ	က	က+မ
ကား	က+မ	က+မ	က	က+မ
ခြံ/လယ်	က+မ	က+မ	က+မ	က+မ
အိမ်	က+မ	က+မ	မ	က+မ

ကျား/မ ပိုင်ဆိုင်မှုဇယား၏ သုံးသပ်ချက်

ကတွန်စုကျေးရွာ ကျား/မရေးရာကဏ္ဍကိုကြည့်ခြင်းအားဖြင့် အမျိုးသားများ၏ အသုံးပြုနိုင်မှု ထိန်းချုပ်မှုတို့ကို သိရှိနိုင်ပါသည်။ အမျိုးသားများ၏ ပိုင်ဆိုင်မှု အသုံးပြုမှု၊ ထိန်းချုပ်မှု၊ ဆုံးဖြတ်မှုနှင့် အမျိုးသမီးများ၏ ပိုင်ဆိုင်မှု၊ အသုံးပြုမှု၊ ထိန်းချုပ်မှု၊ ဆုံးဖြတ်မှုများကိုလည်း ကျား/မ ပိုင်ဆိုင်မှုပြဇယားကွက်များကိုကြည့်ခြင်းအားဖြင့် သိရှိနိုင်ပါသည်။ အချုပ်အားဖြင့်ဆိုသော ကတွန်စုကျေးရွာတွင် အမျိုးသားနှင့် အမျိုးသမီး ပိုင်ဆိုင်မှုများနှင့် ဆုံးဖြတ်ချက်ချမှုများတွင် တန်းတူရှိသော်လည်း အသုံးပြုမှုနှင့် ထိန်းချုပ်မှုတွင်လည်း အမျိုးသားများက အမျိုးသမီးများထက် ပိုမိုရရှိသည်ကိုတွေ့ရှိရသည်။

ရာသီခွင်ပြ ပြက္ခဒိန်နှင့် သုံးသပ်ချက်များ

ပွဲတော်ရက်

မိုးရာသီ၌ ငှက်ဖျား၊ တုတ်ကွေးအဖြစ်များပြီး ပွဲတော်ရက်အနည်းငယ်ရှိသော ရွာတစ်ရွာဖြစ်သည်။

ဝင်ငွေအခြေအနေ

ဝင်ငွေရရှိသောလမှာ သီတင်းကျွတ်၊ တန်ဆောင်မုန်းနှင့် နတ်တော်လများဖြစ်ကြသည်။ ထွက်ငွေတွင်လည်း ကဆုန်၊ နယုန်၊ သီတင်းကျွတ်၊ တပို့တွဲလနှင့် တပေါင်းလများတွင် အထွက်များသောလဖြစ်သည်။

ရော်ဘာခြစ်ချိန်

ကတွန်စုကျေးရွာသည် အဓိကလုပ်ငန်းဖြစ်သော ရော်ဘာကို သီတင်းကျွတ်၊ တန်ဆောင်မုန်း၊ နတ်တော်လတွင် အများဆုံးလုပ်ကိုင်သောလဖြစ်သည်။

လယ်ယာလုပ်ကိုင်ချိန်

ကတွန်စုကျေးရွာသည် လယ်လုပ်သူအနည်းငယ်ရှိပြီး နယုန်၊ ဝါဆို၊ ဝါခေါင်လတွင် စတင်စိုက်ပျိုးကြပြီး သီတင်းကျွတ်၊ တန်ဆောင်မုန်းလတွင် ရိတ်သိမ်းကြပါသည်။

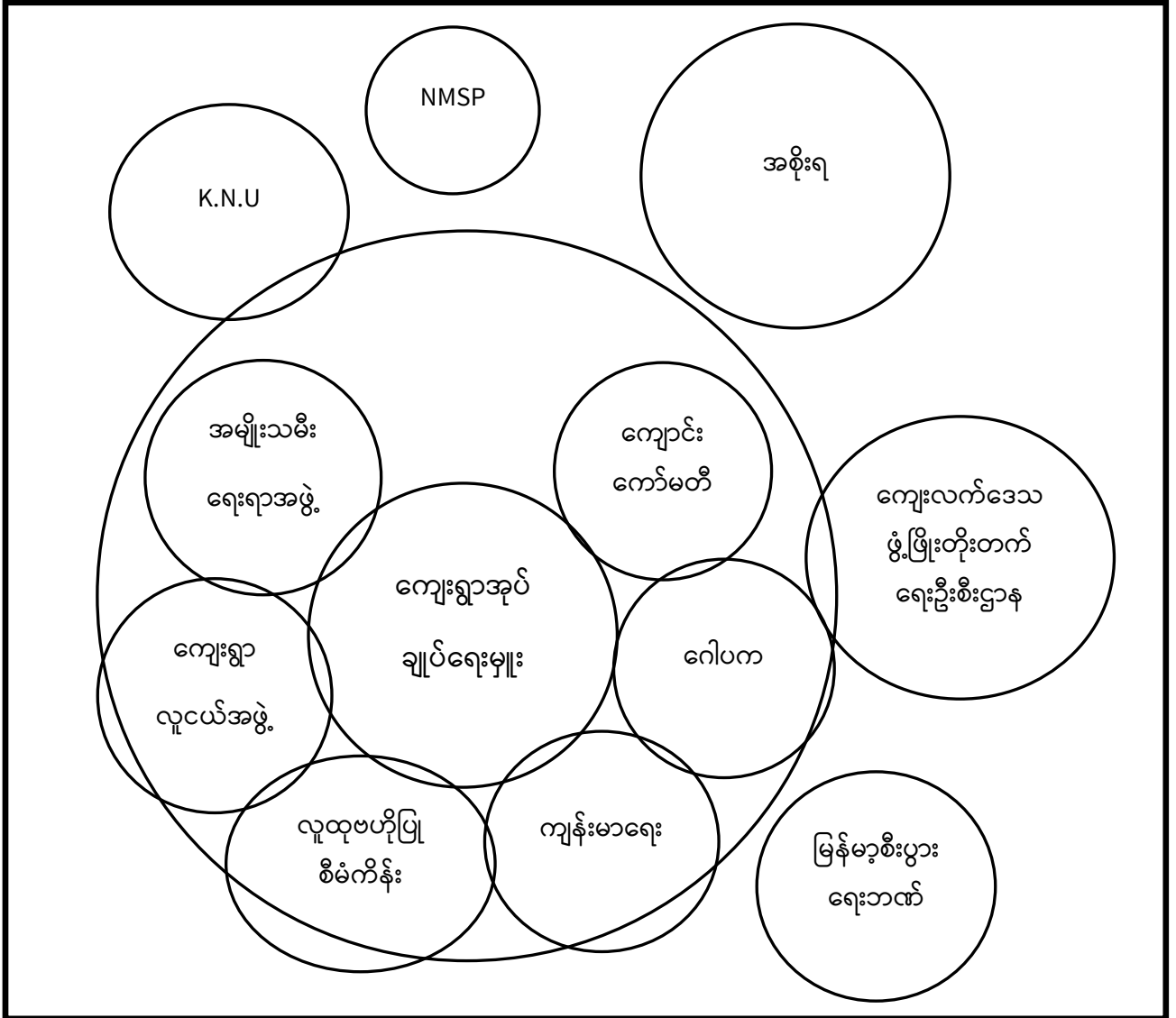
နန္ဒင်း၊ ငရုတ်သီး၊ နှမ်း

အိမ်ထောင်စုအတွက် တဖက်တလမ်းဝင်ငွေရရှိရန် ငရုတ်သီး၊ နှမ်း၊ နန္ဒင်းများကိုလည်း ကဆုန်၊ နယုန်လတွင် စတင်လုပ်ကိုင်ကြပြီး သီတင်းကျွတ်၊ တန်ဆောင်မုန်းလတွင် ပြန်လည်သိမ်းကြပါသည်။

အဖွဲ့အစည်းချိတ်ဆက်မှု အခြေအနေပြဇယား

ကျေးရွာ ၊ ကတွန်စုကျေးရွာ

ရက်စွဲ ၊ ၁၈.၃.၂၀၂၀




အဖွဲ့အစည်းချိတ်ဆက်မှု အခြေအနေပြဇယား

သုံးသပ်ချက်နှင့် ရလဒ်များ

ကျေးရွာအတွင်းရှိ အုပ်ချုပ်ရေးမှူးအဖွဲ့သည် ကျေးရွာအတွင်းရှိ ပြဿနာများ ကျေးရွာလူထုနှင့် ပူးပေါင်း၍ ဖြေရှင်းရသည်။ ကျောင်းကော်မတီများ အုပ်ချုပ်ရေးမှူးအဖွဲ့နှင့် ပူးပေါင်း၍ ပညာရေးကိစ္စများကို ကိုင်တွင်ဖြေရှင်းသည်။ လူငယ်အဖွဲ့များသည် ရပ်ရွာ၏ သာရေး၊ နာရေး ပွဲလမ်းသဘင်များကို ဂေါပကအဖွဲ့နှင့် ပူးပေါင်းလုပ်ဆောင်အားဖြည့်လေ့ရှိသည်။ ကျောင်းပညာရေးအဖွဲ့၊ လူငယ်အဖွဲ့၊ ကျေးရွာအုပ်ချုပ်ရေးအဖွဲ့နှင့် ကျေးရွာလူထုအားလုံး အချင်းချင်းပူးပေါင်းပြီး ပညာရေးကဏ္ဍမှာ မြင့်မားလာအောင် ဝိုင်းဝန်းကူညီလုပ်ဆောင်ကြ သည်။ ကျေးရွာ၏ အချို့သော ကိစ္စရပ်များကို ကျေးရွာအုပ်ချုပ်ရေးအဖွဲ့သည် မြို့နယ်အုပ်ချုပ်ရေးအဖွဲ့နှင့် ပူးပေါင်းပြီး လုပ်ဆောင်ကြသည်။

ကျေးရွာပြင်ပအဖွဲ့အစည်းများဖြစ်သော မွန်ပြည်သစ်ပါတီ ကြာအင်းဆိပ်ကြီးမြို့နယ်အုပ်ချုပ် ရေးမှူးနှင့် ဆိပ်ကလေးအုပ်စုအုပ်ချုပ်ရေးမှူး၊ အစိုးရအုပ်ချုပ်ရေးမှူးတို့သည် ကျေးလက်ဒေသဖွံ့ဖြိုး တိုးတက်ရေး ဦးစီးဌာနအဖွဲ့နှင့် ချိတ်ဆက်၍ ရွာ၏တိုးတက်မှုလုပ်ငန်းစဉ်များကို ဆောင်ရွက်ကြသည်။

ပြဿနာသစ်ပင်



အမျိုးသား/ သမီးတင်ပြသော ပြဿနာသစ်ပင်နှင့် ဖြေရှင်းသည့်နည်းလမ်း

စဉ်	အကြောင်းအရင်း	စဉ်	ရလဒ်/အခက်အခဲ
၁	ပြုပြင်ဖို့ငွေကြေးမတတ်နိုင်ခြင်း	၁	လူမှုအဆင့်အတန်းနိမ့်ကျခြင်း
၂	ရေတိုက်စားခြင်း	၂	သွားလာရေးခက်ခဲခြင်း
၃	အလှူရှင်များနှင့်ဆက်စပ်မှုအားနည်းခြင်း	၃	ပညာရေးထိခိုက်ခြင်း
၄	ရေမြောင်းမရှိခြင်း	၄	ကျန်းမာရေးစောင့်ရှောက်မှုနှောင့်နှေးခြင်း
၅	ရပ်ရွာပူးပေါင်းဆောင်ရွက်မှုအားနည်းခြင်း	၅	ကုန်ပစ္စည်းများ မြို့သို့ပို့ဆောင်ရန်ခက်ခဲခြင်း

ဖြေရှင်းမည့်နည်းလမ်းများ

- (၁) ရွာတွင်းလမ်းပြုပြင်ခြင်း၊
- (၂) ပြင်ထိန်း ရန်ပုံငွေရှာဖွေခြင်း၊
- (၃) ပုံမှန် ပြင်ထိန်းပြုလုပ်ခြင်း၊
- (၄) ရေမြောင်း စနစ်တကျပြုလုပ်ခြင်း၊

ကျေးရွာကော်မတီဝင်စာရင်းများ

စဉ်	အမည်	ကျား/မ	အသက်	မှတ်ပုံတင်နံပါတ်	ရာထူး
၁	ဦးကွန်ပိုင်	ကျား	၆၀	-	နယက
၂	ဦးမောင်အေး	ကျား	၄၆	၃/ကဆက(နိုင်)၀၂၂၄၆၆	ဥက္ကဋ္ဌ
၃	ဒေါ်ပန်းကလေး	မ	၅၇	၃/ကဆက(နိုင်)၀၇၀၃၈၇	ဝယ်ယူရေးဥက္ကဋ္ဌ
၄	ဦးဇော်မင်းထိုက်	ကျား	၂၄	-	အတွင်းရေးမှူး
၅	ဦးလွန်	ကျား	၄၀	-	စာရင်းကိုင်
၆	ဦးထွန်းအောင်	ကျား	၄၇	၃/ကဆက(နိုင်)၀၃၅၁၉၈	ဘဏ္ဍာရေးမှူး
၇	ဒေါ်တင်	မ	၅၄	၃/ကဆက(နိုင်)၀၄၄၄၅၈	အဖွဲ့ဝင်
၈	ဒေါ်ခိုင်	မ	၄၅	-	အဖွဲ့ဝင်

ကျေးရွာဖွံ့ဖြိုးတိုးတက်ရေးလုပ်ငန်းစီမံကိန်းဆောင်ရွက်မှုမှတ်တမ်းဓာတ်ပုံ



H

ပုံစံ - ၈ - ၁ ကျေးရွာအခြေခံအချက်အလက်များ (Form PC 1)

လမ်းညွှန်မှုကော်မရှာတစ်ရွာသို့ ပထမဆုံးမိတ်ဆက်ခရီး သွားရောက်သောအခါ လူထုစည်းရုံးရေးမှူးသည် ကျေးရွာ ခေါင်းဆောင်များအား ကျေးရွာအချက်အလက်များကို ပေတ္တာရပ်ခံ၍ တောင်းခံရသည်။ ဤအချက်အလက်များကို စီမံကိန်း မိတ်ဆက်အစည်းဝေးမတိုင်မီတောင်းခံရမည်။ စီမံကိန်းမိတ်ဆက်အစည်းဝေးတွင် လူထုစည်းရုံးရေးမှူးသည် ဤအချက်အလက် များအား စစ်ဆေးပြီး မှန်ကန်အောင်ပြုလုပ်ရမည်။ ပြီးနောက်တွင် လူထုစည်းရုံးရေးမှူးမှ သတင်းအချက်အလက်ထဲသို့ Tablets မှ တဆင့် ပြည့်သွင်းရမည်။		
ကျေးရွာခေါင်းဆောင် အမည် ဦးစိုးဝင်း	ကျေးရွာခေါင်းဆောင်၏ ဖုန်းနံပါတ် ၀၉၄၄၃၄၀၂၀၄၁	လူထုစည်းရုံးရေးမှူး၏ အမည် ဦးစိုးဝင်းဝင်းဝင်း
ပြည်နယ်/တိုင်းဒေသကြီး မြို့နယ်	ကျေးရွာအုပ်စု ခပ်ပင်ကကျ	ကျေးရွာ - ကစဉ်စု

က၊ လူဦးရေ

လူမျိုးစု	အိမ်ထောင်စု အရေအတွက်	ကိုးကွယ်သည့်ဘာသာ	အိမ်ထောင်စု အရေအတွက်
လူမျိုးစု (၁) --- မြန် ---	၉၃	ဘာသာ (၁) --- မြန် ---	၉၃
လူမျိုးစု (၂) -----		ဘာသာ (၂) -----	
လူမျိုးစု (၃) -----		ဘာသာ (၃) -----	
လူမျိုးစုရော -----		ဘာသာရော -----	
အခြား	အရေအတွက်		
မသန်စွမ်းသူများ	၈		
သက်ကြီးရွယ်အိုများ (၆၅ နှစ် နှင့် အထက်)	၂၄		
စစ်ဘေးရှောင်			

	အမျိုးသား (အရေအတွက်)	အမျိုးသမီး (အရေအတွက်)
လူဦးရေ 509	246	263
လူမျိုးစု (၁) -----		
လူမျိုးစု (၂) -----		
လူမျိုးစု (၃) -----		
အခြား		
အိမ်ထောင်ဦးစီး	၈၀	၁၃

(ခ) အခြေခံအထောက်အအံ့ အသုံးအဆောင်များ

စာသင်ကျောင်း	အမှတ် ခြံပေါ်	ကျန်းမာရေး	အမှတ် ခြံပေါ်	ဘာသာရေး အထောက် အအံ့များ	အမှတ် ခြံပေါ်
မူကြိုကျောင်း	<input type="checkbox"/>	တိုက်နယ်ဆေးရုံ	<input type="checkbox"/>	စေတီ	<input checked="" type="checkbox"/>
မူလတန်းကျောင်း	<input checked="" type="checkbox"/>	ကျန်းမာရေးဌာန	<input type="checkbox"/>	ဘုန်းကြီးကျောင်း	<input checked="" type="checkbox"/>
မူလွန်ကျောင်း	<input type="checkbox"/>	ကျန်းမာရေးဌာနခွဲ	<input type="checkbox"/>	ဟိန္ဒူဘုရားကျောင်း	<input type="checkbox"/>
အလယ်တန်းကျောင်း	<input type="checkbox"/>	ဆေးပေးခန်း	<input type="checkbox"/>	ခရစ်ယာန်ကျောင်း	<input type="checkbox"/>
လယ်လွန်ကျောင်း	<input type="checkbox"/>	အခြား	<input type="checkbox"/>	ဗလီ	<input type="checkbox"/>
အထက်တန်းကျောင်း	<input type="checkbox"/>			အခြား	<input type="checkbox"/>
အခြား	<input type="checkbox"/>				
မှတ်ချက်		မှတ်ချက်		မှတ်ချက်	

(ဂ) ကျွမ်းကျင်သူများမှတ်တမ်း (ကျေးရွာတွင်နေထိုင်သော သို့မဟုတ် တခြားရွာမှလာရောက်သော ကျွမ်းကျင်သူများ)

(၁) စာသင်ကျောင်း			(၂) ကျန်းမာရေး			(၃) လက်မှုပညာရှင်		
	ရွာတွင်နေ ထိုင်သူ	အခြားရွာမှ လာသူ		ရွာတွင်နေ ထိုင်သူ	အခြား ရွာမှ လာသူ		ရွာတွင် နေထိုင်သူ	အခြားရွာ မှလာသူ
မူလတန်းပြဆရာ/မ	<input checked="" type="checkbox"/>	<input checked="" type="checkbox"/>	ဆရာဝန်	<input type="checkbox"/>	<input type="checkbox"/>	လက်သမား	<input checked="" type="checkbox"/>	<input type="checkbox"/>
အထက်တန်းပြဆရာ/မ	<input type="checkbox"/>	<input type="checkbox"/>	လက်ထောက် ကျန်းမာရေးမှူး	<input type="checkbox"/>	<input type="checkbox"/>	ပန်းရုံ	<input type="checkbox"/>	<input type="checkbox"/>
အလယ်တန်းပြဆရာ/မ	<input type="checkbox"/>	<input type="checkbox"/>	အမျိုးသမီးကျန်းမာရေး ဆရာမ	<input type="checkbox"/>	<input type="checkbox"/>	လျှပ်စစ်ကျွမ်းကျင်၊ ဇီးသမား	<input type="checkbox"/>	<input type="checkbox"/>
မူကြိုဆရာ/မ	<input type="checkbox"/>	<input type="checkbox"/>	သားဖွားဆရာမ	<input type="checkbox"/>	<input type="checkbox"/>	ရေစိုက်သူယ်သူ	<input type="checkbox"/>	<input type="checkbox"/>
အခြား	<input type="checkbox"/>	<input type="checkbox"/>	ပြည်သူ့ကျန်းမာရေးလုပ်သား	<input type="checkbox"/>	<input type="checkbox"/>	စက်ပြင်ဆရာ	<input type="checkbox"/>	<input type="checkbox"/>
မှတ်ချက်			မှတ်ချက်			မှတ်ချက်		

(ဃ) ကျေးရွာသို့ ရောက်ရှိနိုင်သည့် လမ်းအခြေအနေ / ကျေးရွာတစ်ရွာသည် ၎င်း၏ ကျေးရွာအုပ်စုနှင့် ဆက်သွယ်ထားသော လမ်းအခြေအနေ (အောက်ပါတို့ကိုပိုင်းပါ)

ကျောက်ကြမ်းလမ်း ကတ္တရာလမ်း လွန်ကရစ်လမ်း မော်တော်ဆိုင်ကယ်လမ်း
 ကျောက်ခင်းလမ်း မိုမြသားလမ်း လူသွားလမ်း အခြား _____

(င) ကျေးရွာဖွံ့ဖြိုးမှုစီမံချက်

(၁) လူထုဗဟိုပြုစီမံကိန်းမစတင်မီ ဤကျေးရွာတွင်ကျေးရွာဖွံ့ဖြိုးမှု စီမံချက်ရှိခဲ့ပါသလား?

(၂) ရှိခဲ့ပါလျှင် ဤစီမံချက်ကို မည်သည့် ခုနှစ်တွင်ပြင်ဆင်ခဲ့ပါသနည်း?

(၃) ဤစီမံချက်ကို ခြုံ့နယ်မှအတည်ပြုခဲ့ပါသလား?

ပိုင်းပါ
 ရှိပါသည်/မရှိပါ/မသိပါ

နှစ်-----/မသိပါ

ပြုခဲ့ပါသည်/မပြုခဲ့ပါ (မသိပါ)

(၈) ခရီးအကွာအဝေး

(၀) ဤဧည့်သည်သည် မြန်မာနိုင်ငံတော်အစိုးရ၏ ခရီးစဉ်များတွင် ဧည့်သည်အဖြစ် ပူးပေါင်းပါဝင်ပါသလား။

(၂) ဤဧည့်သည်သည် မြန်မာနိုင်ငံတော်အစိုးရ၏ ခရီးစဉ်များတွင် ဧည့်သည်အဖြစ် ပူးပေါင်းပါဝင်ပါသလား။

ဝန်ထမ်းအဖြစ် အလုပ်လုပ်ဆောင်ခြင်း ----- ဝန်ထမ်းအဖြစ် အလုပ်လုပ်ဆောင်ခြင်း -----
အခြား -----

ရင်းနှီးမြှုပ်နှံခြင်း ----- ရင်းနှီးမြှုပ်နှံခြင်း -----
အခြား -----

(ဆ) ပတ်ဝန်းကျင်ဆိုင်ရာ သဘာဝပတ်ဝန်းကျင်

ဤဧည့်သည်သည် သဘာဝပတ်ဝန်းကျင် ထိခိုက်စေခြင်း ရှိပါသလား။

မရှိပါ ရှိပါသည်။ ရှိပါသည် ဆိုပါခြင်း -----

(ဇ) ဧည့်သည်သည် ဖွဲ့စည်းထားသော အဖွဲ့အစည်းများ

လူထုထုတ်ပြန်မှုပိတ်ပင်ခြင်း၊ ပတ်ဝန်းကျင်ထိခိုက်စေခြင်း၊ ဧည့်သည်အဖွဲ့အစည်းများ ဖွဲ့စည်းထားသည့် အဖွဲ့အစည်းများ ရှိပါသလား။



(၁) -----

(၂) -----

(ဈ) အထွေထွေအုပ်ချုပ်ရေး ဦးစီးဌာန (GAD) မှ မှတ်တမ်းတင်ထားခြင်း

ဤဧည့်သည်သည် အထွေထွေအုပ်ချုပ်ရေး ဦးစီးဌာန (GAD) မှ မှတ်တမ်းတင်ထားမှု ရှိပါသလား။

မရှိပါ ရှိပါသည်။

ဧည့်သည်အဖွဲ့အစည်း

အမည် - ဦးစိုးစိုး

လက်မှတ် ဇူလိုင်လ ၂၀၁၈ ခုနှစ်

လူထုထုတ်ပြန်ရေးဌာန

အမည် - ဦးစိုးစိုး

လက်မှတ် ဇူလိုင်လ ၂၀၁၈ ခုနှစ်

ကျေးလက်ဒေသဖွံ့ဖြိုးတိုးတက်ရေးဦးစီးဌာန

ကရင်ပြည်နယ်၊ ကြာအင်းဆိပ်ကြီးမြို့

ကျေးရွာဖွံ့ဖြိုးတိုးတက်ရေးလုပ်ငန်းစီမံကိန်း

အစည်းအဝေးမှတ်တမ်း

ကျေးရွာအုပ်စု = ဆိပ်ကလေးအုပ်စု

ကျေးရွာ = ကတွန်စုကျေးရွာ

တက်ရောက်သူဦးရေ = ကျား (၃၀) + မ (၂၃) = (၅၃) ဦး

နေ့စွဲ = ၂.၇.၂၀၂၂

နေရာ = ဘုန်းကြီးကျောင်း

အစည်းအဝေးခေါင်းစဉ် = (ပထမ/ဒုတိယ) အကြိမ်အစည်းအဝေး

ဆွေးနွေးသည့်အကြောင်းအရာ။ **စီမံကိန်းနှင့် ပတ်သက်သည့် အကြောင်းအရာများ ပြန်လည်ဆွေးနွေး ပြောပြခြင်း**

ကျေးရွာအုပ်ချုပ်ရေးမှူးမှ အဖွင့်အမှာစကားပြောကြားပြီး စီမံကိန်းဝန်ထမ်းမှ စီမံကိန်းအကြောင်း နှင့် ရည်ရွယ်ချက်များကို ရှင်းလင်းပြောကြားခြင်း၊ ကျေးရွာလူထုအားအုပ်စု (၂)စု ခွဲပြီး ကျေးရွာမြေပုံ၊ ပိုင်ဆိုင်မှု၊ ချမ်းသာကြွယ်ဝမှု အဆင့်သတ်မှတ်ခြင်း၊ ရာသီခွင်ပြဇယား၊ ပင့်ကူအိမ်၊ ဗင်းပုံစံများကို အုပ်စုလိုက် ဆွေးနွေးခြင်း၊ ကျေးရွာရှိ အမျိုးသား/ အမျိုးသမီးများ၏ မျှော်မှန်းချက်နှင့် ဦးစားပေး အခက်အခဲများကို အုပ်စုလိုက် ဆွေးနွေးခြင်း၊ ကျေးရွာလူထု၏ အခက်အခဲများကို ဖော်ထုတ်ပြီး ပြဿနာသစ်ပင်ရေးဆွဲခြင်း၊ ဝေဖန်အကြံပြုတိုင်ကြားရေးစနစ် အကြောင်း၊ ကျား/မရေးရာကဏ္ဍအကြောင်း ရှင်းလင်းပြောကြားပြီး ကျေးရွာစေတနာ့ဝန်ထမ်းနှင့် ကော်မတီများ ပြန်လည်ရွေးချယ်ခြင်း ဖြစ်ပါသည်။

ဆုံးဖြတ်ချက်များ

ကျေးရွာဖွံ့ဖြိုးတိုးတက်ရေးလုပ်ငန်းစီမံကိန်း မိတ်ဆက်ခြင်း၊ စီမံကိန်းစက်ဝန်းနှင့် ရည်ရွယ်ချက် များကို ကျေးရွာလူထု များအား ရှင်းလင်းတင်ပြခဲ့ပါသည်။ ကော်မတီဝင်များ ပြန်လည်ဖွဲ့စည်းပြီးနောက် ကျေးရွာလူထုအား အဖွဲ့(၂)ဖွဲ့ ခွဲပြီး PRA Tools ပုံစံများကို အားလုံးပူးပေါင်း ပါဝင်၍ ပူးတွဲပါ မှတ်တမ်းများ နှင့်တကွ သဘောတူရွေးချယ် ဆုံးဖြတ်ခဲ့ပါသည်။

ပြုလုပ်သည့်အရာများ

- ၁။ ကျေးရွာမြေပုံရေးဆွဲခြင်း
- ၂။ ရာသီခွင်ပြဇယား
- ၃။ အဖွဲ့အစည်းချိတ်ဆက်မှု
- ၄။ ဥစ္စာနေကြွယ်ဝမှုပြဇယား
- ၅။ ကျား/မ ပိုင်ဆိုင်မှု
- ၆။ ပင့်ကူအိမ်ပြဇယား စသည်တို့ကို ရေးဆွဲခဲ့ပါသည်။

ထို့နောက် ကျေးရွာ၏အခက်အခဲကို ပုံစံ (၃)တွင် ဖြည့်သွင်းခဲ့ပါသည်။ အခက်အခဲတစ်ခုကို အခြေခံပြီး ပြဿနာသစ်ပင်ကို ရေးဆွဲခဲ့ပါသည်။ ရေးဆွဲခဲ့သည့်ပြဿနာသစ်ပင် အခက်အခဲများ၏ အကျိုးဆက် နှင့် ရလဒ်များကို ကျေးရွာလူထုများ ပါဝင်ဆွေးနွေးခဲ့ပါသည်။ ပြဿနာသစ်ပင်ရေးဆွဲပြီးနောက် အစည်းအဝေး တက်ရောက်လာသူများကို ကျေးဇူးတင်စကား ပြောကြားပြီး အစည်းအဝေးကို ရုတ်သိမ်း ခဲ့ပါသည်။

မှတ်တမ်းတင်သူ

မြတ်သီရိကို၊ အင်/ယာ-၃

ကျေးရွာဖွံ့ဖြိုးတိုးတက်ရေးဦးစားပေးအစီအစဉ်

စဉ်	ကျေးရွာအုပ်စု	ကျေးရွာ	စီမံချက်အမည်	အတိုင်းအတာ/ ကြိမ်ရေ/ ဦးရေ	ခန့်မှန်း ကုန်ကျငွေ (ကျပ်သန်း)	မှတ်ချက်
၁။	ဆိပ်ကလေး	ကတွန်စု	ကျေးရွာတွင်းကွန်ကရစ်လမ်းခင်းခြင်းလုပ်ငန်း	၅၄၀'x၁၂'x၆"	၁၄.၃	၂၀၂၂-၂၀၂၃ VDP
			ကျေးရွာတွင်းကွန်ကရစ်လမ်းဆက်ခင်းခြင်း	၃၁၀၀'x ၁၂'x ၆"	၉၀	
			စာသင်ကျောင်းမြေနီလမ်းခင်းခြင်း	၂၅၀၀'x ၁၈'x ၉"	၁၈	
			သန့်ရှင်းသောသောက်သုံးရေရရှိအောင်ဆောင်ရွက်ခြင်း	စက်ရေတွင်း ၁ တွင်း	၁၀	
			ဘက်စုံသုံးခန်းမတည်ဆောက်ခြင်း	၄၀'x၃၀'x၁၂'	၃၀	